





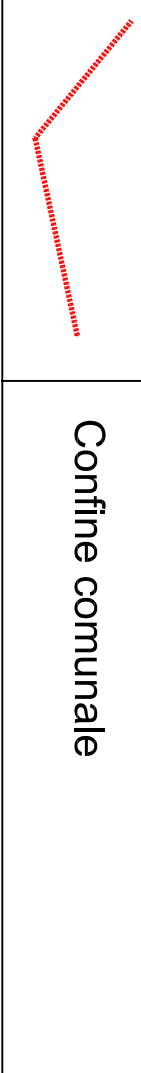


SIMBOLO	CLASSI E SOTTOCLASSI	DEFINIZIONE A SENSI DELLA CIRC. 71/LAP	DESCRIZIONE PERICOLOSITA'	INDICAZIONI
	SOTTOCLASSE II A		- Bassa soggezione della falda freatica superficiale	Relazione geologica-geotecnica ai sensi del DM 11/3/1988 che esamina preliminarmente le condizioni di stabilità con particolare riferimento alle opere di scavo e di fondazione in relazione alla eventuale presenza di acque sotterranee e terreni a comportamento geotecnico scadente con riferimento alla determinazione della stabilità della falda freatica e di quelle determinate dall'intervento stesso in modo da verificare la compatibilità opera-versante
	SOTTOCLASSE II B		- Terreni con caratteristiche geotecniche scadenti - Versanti a bassa attività	Relazione geologica-geotecnica ai sensi del DM 11/3/1988 che esamina preliminarmente le condizioni di stabilità con particolare riferimento alle opere di scavo e di fondazione in relazione alla eventuale presenza di acque sotterranee e terreni a comportamento geotecnico scadente con riferimento alla determinazione della stabilità della falda freatica e di quelle determinate dall'intervento stesso in modo da verificare la compatibilità opera-versante
	SOTTOCLASSE II C		- Piano esondazione del T. Agogna (fascia C P.A.I.)	Relazione geologica-geotecnica ai sensi del DM 11/3/1988 che esamina preliminarmente le condizioni di stabilità con particolare riferimento alle opere di scavo e di fondazione in relazione alla eventuale presenza di acque sotterranee e terreni a comportamento geotecnico scadente con riferimento alla determinazione della stabilità della falda freatica e di quelle determinate dall'intervento stesso in modo da verificare la compatibilità opera-versante
	CLASSE III	Porzioni di territorio nelle quali gli elementi di pericolosità geomorfologica e di rischio, derivanti quest'ultimi dalla urbanizzazione dell'area, sono tali da impedire l'utilizzo quadrato insediative, insediamento vesuviano, la previsione di nuovi insediamenti, l'assetto territoriale a tutela del patrimonio esistente		
	SOTTOCLASSE III a	Porzioni di territorio insufficienti che presentano caratteri geomorfologici o litogeologici che le rendono idonee a interesse pubblico altrimenti localizzabili, vale quanto già indicato all'art. 31 della L.R. 56/77	- Piano esondazione T. Agogna (fascia A, B P.A.I.) - Piano esondazione T. Agogna - Reti e sistemi minori - Canali irrigazione principali	
	SOTTOCLASSE III b	Porzioni di territorio sufficienti nelle quali gli elementi di pericolosità geomorfologica e di rischio, derivanti quest'ultimi dalla urbanizzazione dell'area, sono tali da impedire l'utilizzo quadrato insediative, insediamento vesuviano, la previsione di nuovi insediamenti, l'assetto territoriale a tutela del patrimonio esistente	- Piano esondazione T. Agogna (fascia B P.A.I.) - Piano esondazione T. Agogna - Reti e sistemi minori - Fontanili - Canali di irrigazione principali	
	SOTTOCLASSE III b3	Porzioni di territorio sufficienti nelle quali gli elementi di pericolosità geomorfologica e di rischio, derivanti quest'ultimi dalla urbanizzazione dell'area, sono tali da impedire l'utilizzo quadrato insediative, insediamento vesuviano, la previsione di nuovi insediamenti, l'assetto territoriale a tutela del patrimonio esistente	- Piano esondazione T. Agogna limitata al centro paese	
REGIONE PIEMONTE - PROVINCIA DI NOVARA				
NUOVO PIANO REGOLATORE COMUNALE				
COMUNE				
DI				
VESPOLATE				
TITOLO: CARTA DI SINTESI DELLA PERICOLOSITA' GEOMORFOLOGICA E DELL'IDONEITA' ALL'UTILIZZAZIONE URBANISTICA				
SCALA: 1:10.000		TAV. 6 GEO		
DATA DI STESURA: ottobre 2003		AGGIORNAMENTI: luglio 2006 aprile 2011 settembre 2011 aprile 2013		
ISTRUTTORI IN ADOZIONE:		SINDACO		
TRASMISSIONE IN REGIONE:		SINDACATO COMUNALE		
PROVVEDIMENTO DI APPROVAZIONE:		PROGETTISTA: Dr. Gual. C. VIVIANI Dr. Gual. R. GARDINOLO		



LEGENDA PIANO ASSETTO IDROGEOLOGICO	
.....	Limite tra la Fascia A e la Fascia B
————	Limite tra la Fascia B e la Fascia C
— — — —	Limite esterno della Fascia C

